

Sistema de Monitoramento da Exploração Madeireira (Simex)

Mapeamento da exploração madeireira no AMAZONAS - Agosto 2021 a Julho 2022

As análises demonstraram que, entre agosto de 2021 e julho de 2022, um total de 50.448 hectares de floresta tiveram exploração de madeira no estado do Amazonas, valor 336,85% maior do que o registrado anteriormente, quando a exploração mapeada foi de 14.976 ha no estado. Deste total, 91% (46.145 ha) da extração foi autorizada via licença de operação e apenas 9% (4.303 ha) ocorreram de forma não autorizada, fato muito relevante quando comparado ao ciclo de análise anterior, onde a exploração madeireira não autorizada representava 86% de toda a extração madeireira identificada no estado do Amazonas. Das explorações não autorizadas, a maior parte, 82,77% (3.562 ha), foram detectadas em imóveis rurais privados (CAR), 13,29% (572 ha) em Terras Indígenas, 3,35% (144 ha) em Unidades de Conservação e 0,59% ocorreram em terras sem categoria definida.

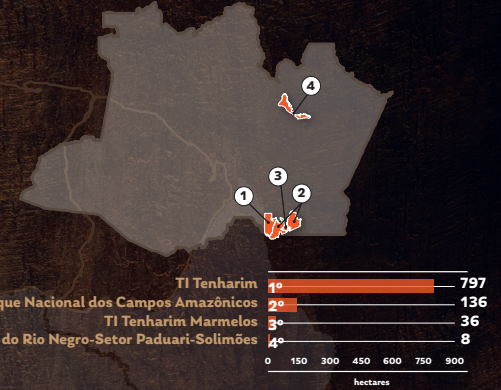
EXPLORAÇÃO MADEIREIRA | total **50.448** hectares

EXPLORAÇÃO AUTORIZADA: **91%**
46.145 hectares

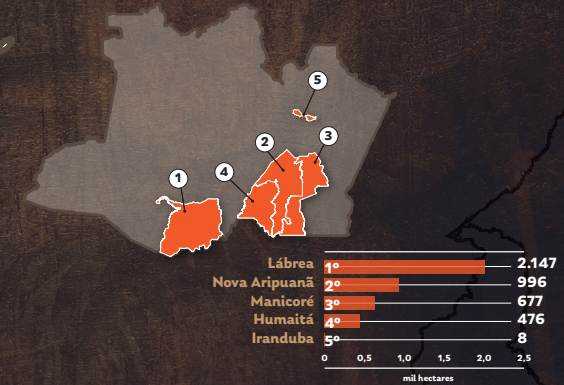
EXPLORAÇÃO NÃO AUTORIZADA: **9%**
4.303 hectares



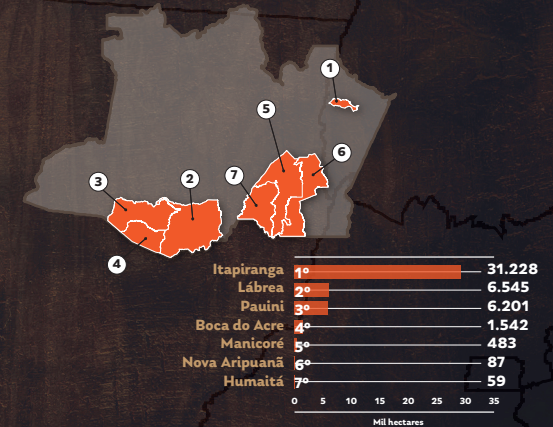
Áreas Protegidas com Exploração NÃO AUTORIZADA



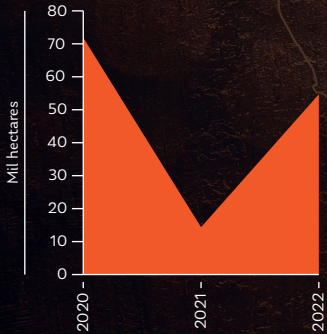
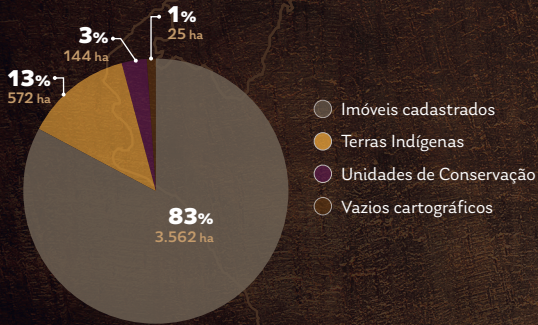
Municípios com mais Exploração NÃO AUTORIZADA



Municípios com mais Exploração AUTORIZADA



Exploração NÃO AUTORIZADA por CATEGORIA FUNDIÁRIA



HISTÓRICO DA EXPLORAÇÃO MADEIREIRA NO ESTADO

Total em hectares

AValiação DA LEGALIDADE

Os dados utilizados para avaliar a legalidade das explorações de madeira no estado do Amazonas foram obtidos por meio do Sinaflor (Sistema Nacional de Controle da Origem dos Produtos Florestais). Para cada extração madeireira mapeada, foi verificada a existência de licença para Plano de Manejo Florestal Sustentável que apresentasse validade em conformidade com o período de análise deste trabalho (agosto de 2021 e julho de 2022). Reiteramos que os dados provenientes do Sinaflor são públicos e podem estar incompletos ou ter sofrido alteração recente. **Importante salientar que entre as camadas aqui analisadas (CAR, UC, TI) existem sobreposições da ordem de 10% em suas áreas, que devem ser sanadas pelo poder público.**

LEGENDA

- Manaus
- Limite estadual do Amazonas
- Terras indígenas
- UCs de Proteção Integral
- UCs de Uso Sustentável
- Exploração não autorizada
- Exploração Madeireira (não foi possível checar a legalidade)